



## Luciana Riça Mourão Borges



Endereço para acessar este CV: <http://lattes.cnpq.br/8488107700597622>

ID Lattes: **8488107700597622**

Última atualização do currículo em 19/04/2021


Licenciatura e bacharelado em Geografia pela Fundação Universidade Federal de Rondônia - UNIR (2005-2009). Mestrado e doutorado pelo Programa de Pós-Graduação em Geografia Humana da Faculdade de Filosofia, Letras e Ciências Humanas da USP - PPGH/FFLCH/USP (2009-2012; 2013-2018). Docente no Departamento Acadêmico de Ciências da Educação do Campus de Guajará-Mirim da Fundação Universidade Federal de Rondônia (DACE/UNIR/Campus de Guajará-Mirim). Ênfase em estudos sobre dinâmicas ocorridas na Amazônia em função de políticas territoriais de infraestrutura e grandes projetos, e os conflitos ocorridos nesse território envolvendo Estado, capital e a sociedade civil. Líder do Grupo de Estudos, Pesquisa e Extensão sobre Estado, Território e Infraestrutura na Fronteira Amazônica (GEPE-Infra) e vice-líder do Centro de Estudos e Pesquisa do Humanismo Ikeda (CEPHIK). Integrante do Grupo de Pesquisa "Políticas Públicas, Territorialidade e Sociedade" do Instituto de Estudos Avançados da Universidade de São Paulo (IEA/USP), do Grupo Espaço e Poder do IPPUR/UFRJ, do Grupo de Pesquisa em Gestão do Território e Geografia Agrária da Amazônia - (GTGA/DGEO/UNIR) e do Grupo de Estudos Interdisciplinares das Fronteiras Amazônicas (GEIFA/UNIR-GM).  
**(Texto informado pelo autor)**

## Identificação

<b>Nome</b>	Luciana Riça Mourão Borges
<b>Nome em citações bibliográficas</b>	BORGES, Luciana Riça Mourão;BORGES, LUCIANA RIÇA MOURÃO;RIÇA MOURÃO BORGES, LUCIANA;BORGES, L. R. M.
<b>Lattes iD</b>	 <a href="http://lattes.cnpq.br/8488107700597622">http://lattes.cnpq.br/8488107700597622</a>
<b>Orcid iD</b>	 <a href="https://orcid.org/0000-0002-7223-977X">https://orcid.org/0000-0002-7223-977X</a>

## Endereço

## Formação acadêmica/titulação

<b>2013 - 2018</b>	Doutorado em Geografia (Geografia Humana) (Conceito CAPES 7). Universidade de São Paulo, USP, Brasil. com <b>período sanduíche</b> em Institut de Hautes Études de l'Amérique Latine (Orientador: Sébastien Velut). Título: POLÍTICAS TERRITORIAIS E O SETOR ELÉTRICO NO BRASIL: ANÁLISE DOS EFEITOS DA CONSTRUÇÃO DE HIDRELÉTRICAS NA AMAZÔNIA PELO PROGRAMA DE ACELERAÇÃO DO CRESCIMENTO NO PERÍODO DE 2007 A 2014, Ano de obtenção: 2018. Orientador:  Profª. Drª. Neli Aparecida de Mello-Théry. Bolsista do(a): Fundação de Amparo à Pesquisa do Estado de São Paulo, FAPESP, Brasil. Palavras-chave: PAC; Políticas Territoriais; Hidrelétricas; Amazônia; Conflitos. Grande área: Ciências Humanas Grande Área: Ciências Humanas / Área: Geografia / Subárea: Geografia Humana. Grande Área: Ciências Humanas / Área: Geografia / Subárea: Geografia Humana / Especialidade: Geografia Política. Setores de atividade: Pesquisa e desenvolvimento científico.
<b>2009 - 2012</b>	Mestrado em Geografia (Geografia Humana) (Conceito CAPES 7). Universidade de São Paulo, USP, Brasil. Título: POLÍTICAS TERRITORIAIS NA FRONTEIRA: O PROGRAMA DE ACELERAÇÃO DO CRESCIMENTO E AS TRANSFORMAÇÕES EM RONDÔNIA NO INÍCIO DO SÉC. XXI, Ano de Obtenção: 2012. Orientador:  Profª. Drª. Neli Aparecida de Mello.

Bolsista do(a): Coordenação de Aperfeiçoamento de Pessoal de Nível Superior, CAPES, Brasil.

Palavras-chave: Rondônia; PAC-1; Configuração Territorial; Obras; Conflitos.

Grande área: Ciências Humanas

Grande Área: Ciências Humanas / Área: Geografia / Subárea: Geografia Humana.

Grande Área: Ciências Humanas / Área: Geografia / Subárea: Geografia Política.

Setores de atividade: Pesquisa e desenvolvimento científico.

Graduação em Geografia.

Universidade Federal de Rondônia, UNIR, Brasil.

Título: Hidrelétricas do Madeira: Análise da Dinâmica Socioambiental no Distrito de Mutum-Paraná.

Orientador: Prof. Dr. Dorisvalder Dias Nunes.

Bolsista do(a): Conselho Nacional de Desenvolvimento Científico e Tecnológico, CNPq, Brasil.

**2005 - 2009**

## Formação Complementar

<b>2020 - 2020</b>	Extensão universitária em Economia Política da Mineração. (Carga horária: 10h). Universidade Federal do Rio de Janeiro, UFRJ, Brasil.
<b>2010 - 2010</b>	Preparação Pedagógica. (Carga horária: 64h). Faculdade de Filosofia, Letras e Ciências Humanas, FFLCH/USP, Brasil.
<b>2008 - 2008</b>	Introdução ao TerraView. (Carga horária: 4h). Universidade Luterana do Brasil, ULBRA/RO, Brasil.
<b>2008 - 2008</b>	Curso de Cartografia Temática - Philcarto 4.0. (Carga horária: 20h). Universidade Federal de Rondônia, UNIR, Brasil.
<b>2008 - 2008</b>	Gestão Ambiental. (Carga horária: 4h). Fundação Universidade Federal de Rondônia, UNIR, Brasil.
<b>2006 - 2006</b>	Indicadores e procedimentos em avaliação ambiental. (Carga horária: 16h). Universidade Federal do Acre, UFAC, Brasil.
<b>2005 - 2005</b>	Oficina de Comunicação Científica. (Carga horária: 20h). Universidade Federal de Rondônia, UNIR, Brasil.
<b>2005 - 2005</b>	Introdução a Técnicas de Estatísticas Multivariada. (Carga horária: 20h). Universidade Federal de Rondônia, UNIR, Brasil.

## Atuação Profissional

### Fundação Universidade Federal de Rondônia, UNIR, Brasil.

#### Vínculo institucional

**2020 - Atual**

Vínculo: Servidor Público, Enquadramento Funcional: Docente, Carga horária: 40, Regime: Dedicção exclusiva.

#### Outras informações

Docente no Departamento Acadêmico de Ciências da Educação (DACE) do Campus de Guajará-Mirim

#### Vínculo institucional

**2005 - 2009**

Vínculo: Aluno, Enquadramento Funcional: Graduação, Carga horária: 20, Regime: Dedicção exclusiva.

#### Outras informações

Licenciatura e bacharelado em Geografia. Trabalho de conclusão de curso sob o título: "HIDRELÉTRICAS DO MADEIRA: Análise da Dinâmica Socioambiental no Distrito de Mutum-Paraná". Colaboradora/voluntária e bolsista no Laboratório de Geografia e Planejamento Ambiental.

#### Atividades

**04/2021 - Atual**

Pesquisa e desenvolvimento , Departamento de Geografia, .  
Linhas de pesquisa

[Gestão do Território e Dinâmicas Produtivas Agrícolas](#)

**04/2021 - Atual**

Extensão universitária , Departamento Acadêmico de Ciências da Educação (DACE), .  
Atividade de extensão realizada

**04/2021 - Atual**

Arte, saúde e meio ambiente em um contexto de pandemia.  
Conselhos, Comissões e Consultoria, Campus de Guajará-Mirim, .  
Cargo ou função

**04/2021 - Atual**

Membro da Comissão para Elaboração de Proposta de Mestrado em Estudos Fronteiriços.  
Conselhos, Comissões e Consultoria, Campus de Guajará-Mirim, .  
Cargo ou função

**03/2021 - Atual**

Suplente em Comissão Própria de Avaliação -CPAv do Campus de Guajará-Mirim.  
Pesquisa e desenvolvimento , Departamento Acadêmico de Ciências da Educação (DACE), .  
Linhas de pesquisa  
[Espaços escolares, identidades, interculturalidade, representações e formação de professores nas fronteiras amazônicas](#)

<b>02/2021 - Atual</b>	Ensino, Pedagogia, Nível: Graduação Disciplinas ministradas DAC00080 - METODOLOGIA DO ENSINO DE HISTÓRIA E GEOGRAFIA DAC00357 - METODOLOGIA DO ENSINO DA ARTE - T2018.1 DAC00357 - METODOLOGIA DO ENSINO DA ARTE - T2019.1
<b>02/2021 - Atual</b>	Conselhos, Comissões e Consultoria, Departamento Acadêmico de Ciências da Educação (DACE), . Cargo ou função Presidente da Comissão de Elaboração do Programa de Extensão do Departamento Acadêmico de Ciências da Educação/Curso de Pedagogia.
<b>02/2021 - Atual</b>	Conselhos, Comissões e Consultoria, Departamento Acadêmico de Ciências da Educação (DACE), . Cargo ou função Presidente da Comissão de Trabalho de Conclusão de Curso do Departamento Acadêmico de Ciências da Educação/Curso de Pedagogia.
<b>01/2021 - Atual</b>	Pesquisa e desenvolvimento , Departamento Acadêmico de Ciências da Educação (DACE), . Linhas de pesquisa Educação ambiental
<b>12/2020 - Atual</b>	Pesquisa e desenvolvimento , Departamento Acadêmico de Ciências da Educação (DACE), . Linhas de pesquisa Estado, projetos de infraestrutura e conflitos pelo uso e apropriação do território Sociedade e natureza, ordenamento territorial e licenciamento ambiental de grandes projetos
<b>12/2020 - Atual</b>	Conselhos, Comissões e Consultoria, Departamento Acadêmico de Ciências da Educação (DACE), . Cargo ou função Membro do Conselho do Departamento Acadêmico de Ciências da Educação - CONDEP/DACE.

#### Universidade Federal do Rio de Janeiro, UFRJ, Brasil.

##### Vínculo institucional

**2014 - Atual**

##### Outras informações

Vínculo: Pesquisador, Enquadramento Funcional: Pesquisa e desenvolvimento INFRAESTRUTURA, DESENVOLVIMENTO E TERRITÓRIO Processo 426817/2018-4 - Início: 18/02/2019 ? Término: 17/02/2022 Trata-se do Projeto de Pesquisa 426817/2018-4, na área de Fundamentos do Planejamento Urbano e Regional, motivada pela Chamada Universal MCTIC/CNPq n.º 28/2018. O documento está composto por informações requeridas pelo item 1.6 da chamada. Coordenação: Carlos Antônio Brandão (UFRJ) Fábio Lucas Pimentel de Oliveira (UFRJ) Deborah Werner (UFRJ) Hipólita Siqueira de Oliveira (UFRJ) ----- Bolsa de Doutorado Sanduíche no País (SWP/CNPq). Duração: 06 meses. Título do Plano de Trabalho: POLÍTICAS TERRITORIAIS NO BRASIL, INFRAESTRUTURA E O DESENVOLVIMENTO ECONÔMICO: ANÁLISE DOS EFEITOS DO PROGRAMA DE ACELERAÇÃO DO CRESCIMENTO (PAC) NO PERÍODO DE 2007 A 2014. Supervisor: Prof. Dr. Carlos Antônio Brandão Unidade: Instituto de Pesquisa de Planejamento Urbano e Regional da Universidade Federal do Rio de Janeiro (IPPUR/UFRJ). Programa de Pós-Graduação em Planejamento Urbano e Regional (PUR/UFRJ)

##### Atividades

**03/2019 - Atual**

Pesquisa e desenvolvimento , Instituto de Pesquisa Planejamento Urbano e Regional, .  
Linhas de pesquisa  
INFRAESTRUTURA, DESENVOLVIMENTO E TERRITÓRIO

**10/2014 - 01/2015**

Estágios , Instituto de Pesquisa Planejamento Urbano e Regional, .  
Estágio realizado  
Doutorado Sanduíche no País (SWP).

#### Universidade Federal do Sul e Sudeste do Pará, UNIFESSPA, Brasil.

##### Vínculo institucional

**2018 - 2020**

##### Outras informações

Vínculo: Servidor Público, Enquadramento Funcional: Professor Adjunto-A, Carga horária: 40, Regime: Dedicção exclusiva.  
Professora Adjunta-A do curso de Licenciatura em Geografia do Instituto de Estudos do Trópico Úmido da UNIFESSPA.

##### Atividades

**06/2020 - 12/2020**

Conselhos, Comissões e Consultoria, Universidade Federal do Sul e Sudeste do Pará (UNIFESSPA), .  
Cargo ou função  
Suplente de Representante Docente do IETU nos Conselhos Superiores (CONSEPE e CONSUN).

**05/2020 - 12/2020**

Conselhos, Comissões e Consultoria, Instituto de Estudos do Tropicó Umido, Faculdade de Ciências Humanas.  
Cargo ou função  
Membro da Comissão de Elaboração do Regimento da Faculdade de Ciências Humanas do IETU/Unifesspa.

**11/2019 - 12/2020**

	Conselhos, Comissões e Consultoria, Instituto de Estudos do Tropic Umido, Faculdade de Ciências Humanas. Cargo ou função Membro da Comissão Para Elaboração de Regras de Afastamento Docente para Aperfeiçoamento e Pós-Graduação do Curso de Licenciatura em Geografia di IETU/Unifesspa.
<b>08/2019 - 12/2020</b>	Conselhos, Comissões e Consultoria, ., Instituto de Estudos do Trópico Úmido. Cargo ou função
<b>07/2018 - 12/2020</b>	Membro do Conselho da Faculdade de Ciências Humanas. Pesquisa e desenvolvimento , ., Instituto de Estudos do Trópico Úmido. Linhas de pesquisa <a href="#">Políticas públicas, dinâmicas territoriais e movimentos sociais</a>
<b>05/2020 - 11/2020</b>	Conselhos, Comissões e Consultoria, Instituto de Estudos do Tropic Umido, Faculdade de Ciências Humanas. Cargo ou função
<b>05/2020 - 07/2020</b>	Membro da Faculdade de Ciências Humanas para Comissão Organizadora da Semana Acadêmica do IETU/Unifesspa. Conselhos, Comissões e Consultoria, Instituto de Estudos do Tropic Umido, . Cargo ou função
<b>08/2018 - 07/2020</b>	Membro da Comissão de Elaboração das Contribuições do Curso de Geografia para elaboração do PDU do IETU/Unifesspa. Conselhos, Comissões e Consultoria, ., Instituto de Estudos do Trópico Úmido. Cargo ou função
<b>07/2019 - 12/2019</b>	Presidente do Núcleo Docente Estruturante do Curso de Licenciatura em Geografia. Ensino, Geografia, Nível: Graduação Disciplinas ministradas Geografia Política Teoria e Método em Geografia
<b>03/2019 - 07/2019</b>	Ensino, Geografia, Nível: Graduação Disciplinas ministradas História do Pensamento Geográfico Teoria e Método em Geografia
<b>08/2018 - 07/2019</b>	Conselhos, Comissões e Consultoria, ., Instituto de Estudos do Trópico Úmido. Cargo ou função
<b>07/2018 - 12/2018</b>	Membro do Colegiado do Curso de Licenciatura em Geografia. Ensino, Geografia, Nível: Graduação Disciplinas ministradas História do Pensamento Geográfico

#### Universidade de São Paulo, USP, Brasil.

##### Vínculo institucional

**2009 - 2018**

Vínculo: Aluno, Enquadramento Funcional: Aluna de Pós-Graduação, Regime: Dedicção exclusiva.

##### Outras informações

Aluna do Programa de Pós-Graduação em Geografia Humana pela Faculdade de Filosofia, Letras e Ciências Humanas da USP.

##### Atividades

**08/2013 - 02/2018**

Pesquisa e desenvolvimento , Faculdade de Filosofia Letras e Ciências Humanas, Departamento de Geografia.  
Linhas de pesquisa  
Doutorado em Geografia Humana sob o título: "POLÍTICAS TERRITORIAIS E O SETOR ELÉTRICO NO BRASIL: ANÁLISE DOS EFEITOS DA CONSTRUÇÃO DE HIDRELÉTRICAS NA AMAZÔNIA PELO PROGRAMA DE ACELERAÇÃO DO CRESCIMENTO NO PERÍODO DE 2007 A 2014 "

**08/2009 - 09/2012**

Pesquisa e desenvolvimento , Faculdade de Filosofia Letras e Ciências Humanas, Departamento de Geografia.  
Linhas de pesquisa  
Mestrado em Geografia Humana sob o título: "POLÍTICAS TERRITORIAIS NA FRONTEIRA: O PROGRAMA DE ACELERAÇÃO DO CRESCIMENTO E AS TRANSFORMAÇÕES EM RONDÔNIA NO INÍCIO DO SÉC. XXI"

**08/2011 - 12/2011**

Estágios , Faculdade de Filosofia Letras e Ciências Humanas, Departamento de Geografia.  
Estágio realizado

**08/2010 - 12/2010**

Programa de Aperfeiçoamento de Ensino.  
Estágios , Faculdade de Filosofia Letras e Ciências Humanas, Departamento de Geografia.  
Estágio realizado  
Programa de Aperfeiçoamento de Ensino - PAE.

#### Fundação de Amparo à Pesquisa do Estado de São Paulo, FAPESP, Brasil.

##### Vínculo institucional

**2015 - 2018**

Vínculo: Bolsista, Enquadramento Funcional: Bolsista de Doutorado, Carga horária: 40, Regime: Dedicção exclusiva.

##### Outras informações

**Centre de Recherche et Documentation sur l'Amérique Latine - Paris, CREDAL-, França.**

**Vínculo institucional**

**2015 - 2016**

Vínculo: Bolsista, Enquadramento Funcional: Estágio de Doutorado Sanduíche no Exterior, Carga horária: 40, Regime: Dedicção exclusiva.

**Outras informações**

Bolsa de Doutorado Sanduíche no Exterior (PDSE/CAPES). Duração: 1 ano. Título do Plano de Trabalho: POLÍTICAS TERRITORIAIS E O SETOR ELÉTRICO NO BRASIL: ANÁLISE DOS EFEITOS DA CONSTRUÇÃO DE HIDRELÉTRICAS NA AMAZÔNIA PELO PROGRAMA DE ACELERAÇÃO DO CRESCIMENTO NO PERÍODO DE 2007 A 2014. Coorientador: Prof. Dr. Sébastien Velut. Unidade: Institute des Hautes Études d'Amérique Latine (IHEAL/CREDA), Université Paris 3 Sorbonne-Nouvelle.

**Vínculo institucional**

**2013 - 2014**

**Outras informações**

Vínculo: Colaborador, Enquadramento Funcional: Colaboradora de pesquisa Colaboradora de pesquisa pelo projeto Duramaz 2, realizado entre as instituições CNRS/CREDAL, IHEAL/Universidade de Paris-3 (Sorbonne Nouvelle), Departamento de Geografia (DG/FFLCH) e Escola de Artes, Ciências e Humanidades (EACH) da Universidade de São Paulo. Atividades realizadas: Trabalho de campo no assentamento Margarida Alves (Ouro Preto d'Oeste-RO) e na APA Igarapé Gelado (Parauapebas-PA).

**Atividades**

**09/2015 - 08/2016**

Estágios , IHEAL/CREDA, .  
Estágio realizado

**07/2014 - 08/2014**

Doutorado Sanduíche no Exterior (PDSE/CAPES).  
Pesquisa e desenvolvimento , DURAMAZ, .  
Linhas de pesquisa

**07/2013 - 07/2013**

Desenvolvimento Sustentável na Amazônia  
Pesquisa e desenvolvimento , DURAMAZ, .  
Linhas de pesquisa  
Desenvolvimento Sustentável na Amazônia

**Coordenação de Aperfeiçoamento de Pessoal de Nível Superior, CAPES, Brasil.**

**Vínculo institucional**

**2015 - 2016**

Vínculo: Bolsista, Enquadramento Funcional: Bolsista de Doutorado Sanduíche no Exterior, Carga horária: 40, Regime: Dedicção exclusiva.

**Outras informações**

Bolsista pelo Programa de Doutorado Sanduíche no Exterior pela CAPES (PDSE/CAPES) junto ao Instituto des Hautes Études d'Amérique Latine, Université Paris 3 Sorbonne-Nouvelle.

**Vínculo institucional**

**2010 - 2012**

Vínculo: Bolsista, Enquadramento Funcional: Bolsista de Mestrado, Carga horária: 40, Regime: Dedicção exclusiva.

**Outras informações**

Bolsista de Mestrado pela Coordenação de Aperfeiçoamento de Pessoal de Nível Superior na Universidade de São Paulo (Programa de Pós-Graduação em Geografia Humana/FFLCH/USP)

**Universidade Federal do Pará, UFPA, Brasil.**

**Vínculo institucional**

**2015 - 2015**

Vínculo: Bolsista, Enquadramento Funcional: Bolsista de Doutorado Sanduíche no País (SWP), Carga horária: 20, Regime: Dedicção exclusiva.

**Outras informações**

Bolsa de Doutorado Sanduíche no País (SWP/CNPq). Duração: 02 meses. Título do Plano de Trabalho: POLÍTICAS TERRITORIAIS NO BRASIL, INFRAESTRUTURA E O DESENVOLVIMENTO ECONÔMICO: ANÁLISE DOS EFEITOS DO PROGRAMA DE ACELERAÇÃO DO CRESCIMENTO (PAC) NO PERÍODO DE 2007 A 2014. Supervisor: Prof. Dr. Márcio Douglas Brito Amaral Unidade: Departamento de Geografia e Programa de Pós-Graduação em Geografia da Universidade Federal do Pará (DG/PPGEO/IFCH/UFPA).

**Atividades**

**05/2015 - 07/2015**

Estágios , Departamento de Geografia, .  
Estágio realizado  
Doutorado Sanduíche no País (SWP/CNPq).

**Grupo Educacional UNIESP, UNIESP, Brasil.**

**Vínculo institucional**

**2013 - 2014**

**Outras informações**

**Atividades**

**02/2014 - 06/2014**

Vínculo: Celetista, Enquadramento Funcional: Professora, Carga horária: 20 Professora nos cursos de Licenciatura em Geografia e História.

Ensino, Licenciatura em Geografia, Nível: Graduação

	Disciplinas ministradas Fundamentos e Práticas do Ensino de Geografia no Ensino Fundamental Fundamentos e Práticas do Ensino de Geografia no Ensino Médio Geografia e Globalização Geografia Regional
<b>08/2013 - 12/2013</b>	Ensino, Licenciatura em Geografia, Nível: Graduação Disciplinas ministradas Cartografia Temática Geografia do Brasil Geografia Regional
<b>04/2013 - 07/2013</b>	Ensino, Licenciatura em Geografia, Nível: Graduação Disciplinas ministradas Geografia do Brasil Historiografia

**Colégio São Francisco de Paula, COLÉGIO SFP, Brasil.**

**Vínculo institucional**

**2012 - 2012**

**Outras informações**

Vínculo: , Enquadramento Funcional: Professora, Carga horária: 15  
Professora de Geografia no Colégio São Francisco de Paula, no Ensino Fundamental II.

**Laboratório de Geografia e Planejamento Ambiental, LABOGEOPA, Brasil.**

**Vínculo institucional**

**2005 - 2009**

**Outras informações**

Vínculo: Colaborador, Enquadramento Funcional: Colaborador, Carga horária: 20, Regime: Dedicção exclusiva.

Colaboradora do Laboratório de Geografia e Planejamento Ambiental - LABOGEOPA, sob a orientação do Prof. Dr. Dorisvalder Dias Nunes, na linha de pesquisa "Gestão e Planejamento Ambiental".

**Vínculo institucional**

**2007 - 2008**

**Outras informações**

Vínculo: Bolsista, Enquadramento Funcional: Bolsista, Carga horária: 20, Regime: Dedicção exclusiva.

Bolsista do Programa de Bolsas de Iniciação Científica, PIBIC, do CNPq pela Fundação Universidade Federal de Rondônia - UNIR, pelo projeto "HIDROVIA DO MADEIRA: UMA ANÁLISE INTRODUTÓRIA DO IMPACTO SOCIOAMBIENTAL A PARTIR DAS AÇÕES DO PODER PÚBLICO".

**Vínculo institucional**

**2006 - 2007**

**Outras informações**

Vínculo: Colaborador, Enquadramento Funcional: Colaborador, Carga horária: 20, Regime: Dedicção exclusiva.

Colaboradora/Voluntária do Programa de Bolsas de Iniciação Científica - PIBIC do CNPq pela Fundação Universidade Federal de Rondônia - UNIR, pelo projeto "HIDROVIA DO MADEIRA: UMA ANÁLISE INTRODUTÓRIA DO IMPACTO SOCIOAMBIENTAL A PARTIR DAS AÇÕES DO PODER PÚBLICO".

**Apidiá Planejamento e Projetos LTDA., APIDIÁ LTDA., Brasil.**

**Vínculo institucional**

**2008 - 2009**

**Outras informações**

Vínculo: Estagiário, Enquadramento Funcional: Funcionário, Carga horária: 20  
Realização de trabalhos de Georreferenciamento de Imóveis Rurais e de Geoprocessamento (SIG, cartografia digital) para a elaboração de mapas e carta-imagens. Período: matutino. Vínculo empregatício: estágio.

## Linhas de pesquisa

1.	Doutorado em Geografia Humana sob o título: "POLÍTICAS TERRITORIAIS E O SETOR ELÉTRICO NO BRASIL: ANÁLISE DOS EFEITOS DA CONSTRUÇÃO DE HIDRELÉTRICAS NA AMAZÔNIA PELO PROGRAMA DE ACELERAÇÃO DO CRESCIMENTO NO PERÍODO DE 2007 A 2014 "
2.	Mestrado em Geografia Humana sob o título: "POLÍTICAS TERRITORIAIS NA FRONTEIRA: O PROGRAMA DE ACELERAÇÃO DO CRESCIMENTO E AS TRANSFORMAÇÕES EM RONDÔNIA NO INÍCIO DO SÉC. XXI"
3.	Estado, projetos de infraestrutura e conflitos pelo uso e apropriação do território
4.	Sociedade e natureza, ordenamento territorial e licenciamento ambiental de grandes projetos
5.	Espaços escolares, identidades, interculturalidade, representações e formação de professores nas fronteiras amazônicas
6.	Gestão do Território e Dinâmicas Produtivas Agrícolas
7.	Educação ambiental
8.	INFRAESTRUTURA, DESENVOLVIMENTO E TERRITÓRIO
9.	Desenvolvimento Sustentável na Amazônia



10.  
11.

Desenvolvimento Sustentável na Amazônia  
Políticas públicas, dinâmicas territoriais e movimentos sociais  
Objetivo: No eixo "Políticas públicas, dinâmicas territoriais e movimentos sociais", o objetivo é estabelecer uma linha de compreensão sobre a dimensão política do território, a partir da ação de diferentes agentes sociais (instituições privadas, Estado e movimentos sociais). Essa linha de pesquisa tem como ênfase a análise das políticas públicas e das disputas e conflitos pela apropriação dos recursos naturais a partir da inserção e expansão do capitalismo na Amazônia brasileira, bem como dos instrumentos e das políticas de ordenamento do território nessa região..  
Grande área: Ciências Humanas  
Grande Área: Ciências Humanas / Área: Geografia / Subárea: Geografia Humana / Especialidade: Geografia Política.  
Grande Área: Ciências Humanas / Área: Geografia / Subárea: Geografia Regional.  
Setores de atividade: Pesquisa e desenvolvimento científico.  
Palavras-chave: Território; Políticas Públicas; movimentos sociais; conflitos territoriais.

## Projetos de pesquisa

### 2021 - Atual

Grupo de Pesquisa em Gestão do Território e Geografia Agrária da Amazônia - GTGA  
Descrição: O GTGA, vinculado ao Programa de Pós-Graduação em Geografia - PPGG/UNIR e Direitos Humanos e Desenvolvimento da Justiça - DHJUS/UNIR, realiza estudos das dinâmicas agrárias, territoriais e regionais que se manifestam na Amazônia brasileira e que impactam os grupos sociais que vivem no espaço agrário/rural. A globalização do espaço agrário amazônico expressa a forma como o capital nacional e internacional, frequentemente com apoio do Estado, se apropriam e dominam o território, repondo a agenda territorial como um novo campo de conflito na região, com especial destaque para o Estado de Rondônia. A agenda agrária e territorial expõem os conflitos na produção e organização do espaço regional, incidindo em tensionamentos sociais que carregam em seus projetos visões de território, ora opondo, ora convergindo os diversos grupos sociais, Estado (poder público) e o capital (empresas), na gestão do território, o que tem modificado a geografia regional e agrária da Amazônia..  
Situação: Em andamento; Natureza: Pesquisa.

Integrantes: Luciana Riça Mourão Borges - Integrante / Ricardo Gilson da Costa Silva - Coordenador / Luís Augusto Pereira Lima - Integrante / Francilene Sales da Conceição - Integrante / Vinícius Dantas Silveira - Integrante / Amanda Michalski da Silva - Integrante / Viviane Vidal da Silva - Integrante.

### 2021 - Atual

Grupo de Estudos Interdisciplinares das Fronteiras Amazônicas - GEIFA  
Descrição: O GEIFA iniciou suas ações como grupo de estudo em novembro de 2016. Iniciou de forma tímida. Eram duas docentes da unir ( profª Zuila e profª Auxiliadora) e dez acadêmicos. Atualmente o grupo agrega cinco docentes do Campus de Guajará-Mirim, duas docentes do curso de Pedagogia e três docentes do curso de Letras.Temos vinte acadêmicos e cinco egressos participando do grupo. Os encontros de estudos acontecem quinzenalmente e, também, promovemos atividades de campo para contribuir no levantamento de informações sobre às temáticas estudadas. Como resultado dos estudos e das atividades realizadas pelo grupo, podemos apontar os Trabalhos de Conclusão de Curso que nos últimos dois anos trouxeram como objeto de estudos temáticas vinculadas à Fronteira do Brasil com a Bolívia como exemplo citamos: Deslocamento para estudo; formação bilíngue; alfabetização de jovens e adultos imigrantes entre outros trabalhos disponíveis na biblioteca do campus de Guajará-Mirim..  
Situação: Em andamento; Natureza: Pesquisa.

Integrantes: Luciana Riça Mourão Borges - Coordenador / Auxiliadora dos Santos Pinto - Integrante / Carmen Tereza Velanga - Integrante / Luanna Freitas Johnson - Integrante / Rosa Martins Costa Pereira - Integrante / Zuila Guimarães Cova dos Santos - Integrante / Fabiano Sales de Aguiar - Integrante.

### 2021 - Atual

Grupo de Estudos, Pesquisa e Extensão sobre Estado, Território e Infraestrutura na Fronteira Amazônica - GEPE-Infra  
Descrição: Linha de pesquisa 1: Estado, projetos de infraestrutura e conflitos pelo uso e apropriação do território: No eixo "Estado, projetos de infraestrutura e conflitos pelo uso e apropriação do território", o objetivo visa estabelecer uma linha de compreensão sobre a dimensão política do território, a partir da ação de diferentes agentes sociais (instituições privadas, Estado e movimentos sociais). Essa linha de pesquisa tem como ênfase a análise das políticas públicas de implantação de projetos de infraestrutura em espaços amazônicos e das disputas e conflitos pelo uso e apropriação do território, a partir da inserção e expansão do capitalismo na Amazônia brasileira. Linha de pesquisa 2: Sociedade e natureza, ordenamento territorial e licenciamento ambiental de grandes projetos: No eixo "Sociedade e natureza, ordenamento territorial e licenciamento ambiental de grandes projetos de infraestrutura", o objetivo é estabelecer uma linha de compreensão sobre as relações contraditórias entre sociedade e natureza, a partir da utilização de recursos naturais nos processos de acumulação de capital em territórios amazônicos, tendo como

recorte histórico a inserção do capitalismo na Amazônia brasileira, além de tecer análises sobre as formas de ordenamento do território na Amazônia, debater os instrumentos e as políticas de ordenamento do ponto de vista crítico, e os processos de licenciamento ambiental dos projetos de infraestrutura em implantação nesses territórios..  
Situação: Em andamento; Natureza: Pesquisa.

## 2020 - 2020

Integrantes: Luciana Riça Mourão Borges - Coordenador.

Inovação tecnológica e a constituição de bancos de dados geográficos para mapeamento de áreas de conflitos envolvendo mineração e energia hidroelétrica no sul e sudeste do Pará

Descrição: O projeto tem como principal objetivo compreender as relações conflituosas entre Estado, sociedade civil e capital, tendo a produção da natureza e a exploração de recursos naturais como a principal via de surgimento desses conflitos, sobretudo relativos à construção de hidrelétricas e a implantação de projetos de mineração. As disputas territoriais em torno desses recursos provocam um debate intenso na comunidade acadêmica e em âmbito da sociedade civil, sobre os efeitos da inserção de grandes projetos nos territórios em detrimento da sociedade local. Desse modo, elaboramos a presente proposta com o intuito de compreender esses processos e tais relações, bem como seus efeitos e implicações. Assim, elaboramos a presente proposta com o intuito de compreender esses processos e tais relações, bem como seus efeitos e implicações. A duração da pesquisa será de oito meses, com a apresentação dos resultados após sua conclusão. O recorte espacial da pesquisa é o sul e o sudeste do Pará, na região amazônica e a escala temporal estudada abrange a segunda metade do século XX até o período recente. Optamos pelo levantamento de possibilidades de se chegar a uma síntese territorial, por meio da busca por dados que nos pudessem auxiliar nesse sentido, e a construção de um banco de dados referente à nossa área de estudo. A base para a execução dessa metodologia está na própria cartografia, com a utilização de mapas e seus diversos elementos e funções, para que possamos representar, por exemplo, os principais sujeitos, agentes, interesses e conflitos nas localidades estudadas..

Situação: Concluído; Natureza: Pesquisa.

Alunos envolvidos: Graduação: (1) .

## 2019 - Atual

Integrantes: Luciana Riça Mourão Borges - Coordenador / YURI SEBASTIAO SOUSA CAVALCANTE - Integrante.

Financiador(es): Programa Nacional de Assistência Estudantil - Bolsa.

Grupo de pesquisa Centro de Estudos e Pesquisas do Humanismo Ikeda - CEPHIK

Descrição: A relevância deste projeto se fundamenta nas obras e ações do pensador e pacifista Daisaku Ikeda. Ele ficou conhecido mundialmente, à frente da Soka Gakkai Internacional SGI, pela sua atuação em prol da paz, cultura e educação. Para Ikeda, a falta ou a impossibilidade do diálogo constitui a causa fundamental das guerras e da exclusão social de grande parte da população mundial (IKEDA, 1984a; 2000; 2005). Neste sentido, Ikeda propõe uma Ciência Humanística, nos mesmos moldes em que Morin proclama por uma Ciência com Consciência (2000). O fundamento desta ciência encontra-se no chamado Humanismo Ikeda, conceito estabelecido internacionalmente e estudado por universidades e instituições de pesquisa em várias regiões do globo. Daí a necessidade de compreensão do conceito de Filosofia Humanística. Do ponto de vista acadêmico, tais considerações e propósitos poderão ser articulados com a Missão, Princípios e Valores da UNIR. Na qualidade de universidade pública..

Situação: Em andamento; Natureza: Pesquisa.

## 2019 - Atual

Integrantes: Luciana Riça Mourão Borges - Integrante / Célio José Borges - Coordenador / Clarides Henrich de Barba - Integrante / Aparecida Luzia Alzira Zuin - Integrante / Djanilson Amorim da Silva - Integrante / Henrique Rica Mourao Borges - Integrante / Márcia Verônica Ramos de Macêdo - Integrante.

INFRAESTRUTURA, DESENVOLVIMENTO E TERRITÓRIO

Descrição: Trata-se do Projeto de Pesquisa 426817/2018-4, na área de Fundamentos do Planejamento Urbano e Regional, motivada pela Chamada Universal MCTIC/CNPq n.º 28/2018. Objetivo geral: Promover uma adequação e refinamento do arcabouço teórico-metodológico relativo ao papel da infraestrutura no debate nacional sobre desenvolvimento, enfatizando os sujeitos e poderes hegemônicos que definem a neoliberalização do pacto societário e dos arranjos financeiro-institucionais em torno à formulação de políticas públicas..

Situação: Em andamento; Natureza: Pesquisa.

Integrantes: Luciana Riça Mourão Borges - Integrante / Carlos Antônio Brandão - Coordenador / Fábio Lucas Pimentel de Oliveira - Integrante / Deborah Werner - Integrante / Hipólita Siqueira de Oliveira - Integrante / Carlos Alves do Nascimento - Integrante / Cláudio Luiz Zanotelli - Integrante / Daniel Sanfelici - Integrante / Diana Aguiar Orrico Santos - Integrante / Eduardo Costa Pinto - Integrante / Eduardo Nunes Guimarães - Integrante / Estefânia Szupiany - Integrante / Everaldo Santos Melazzo - Integrante / Erik Swyngedouw - Integrante / José Auricélio Gois Lima - Integrante / Leandro Bruno Santos - Integrante / María Alejandra Saus - Integrante / Marina de



## 2018 - 2020

Oliveira Mendonça - Integrante / Rodrigo Portugal da Costa - Integrante / Samuel Frederico - Integrante / Soraia Aparecida Cardozo - Integrante / Suyá Quintslr - Integrante / Tadeu Pereira Alencar Arrais - Integrante / Victor Ramiro Fernández - Integrante.

Financiador(es): Conselho Nacional de Desenvolvimento Científico e Tecnológico - Outra. Energia e Mineração: efeitos territoriais de projetos hidroelétricos e de exploração de recursos minerais no contexto do sul e sudeste do Pará

Descrição: O território amazônico é histórica e geograficamente marcado por grandes transformações territoriais que pautaram o desenvolvimento econômico a partir da inserção de grandes projetos de infraestrutura, sobretudo energética e de mineração (além de rodovias, pontes, hidrovias, projetos relativos ao agronegócio, etc.). Atualmente a região passa por um novo ciclo de grandes projetos, com a construção de numerosas hidrelétricas, sendo algumas de grande porte, e a abertura de novos projetos de mineração, cuja extração mineral ocorre através de diversas empresas. Estabelecendo um recorte espacial para o Sul e Sudeste do Pará, observamos que tais intervenções geram efeitos territoriais, sejam eles beneficiadores de determinados agentes (econômicos ou políticos) e nocivos especialmente a diversos sujeitos sociais, muitas vezes organizados e articulados em movimentos e grupos da sociedade civil. Sendo assim, a elaboração do presente plano de trabalho justifica-se pela realidade aqui tratada como objeto de estudo, análise e reflexão, cujo intuito é o de se propor um diagnóstico desse atual cenário de políticas territoriais envolvendo Estado, empresas e sociedade civil, e, a partir disso, estabelecer uma reflexão analítica acerca desses processos. Sendo assim, o objetivo geral desse projeto é o de compreender os efeitos da execução de projetos de mineração e hidroeletricidade no contexto territorial do sul e sudeste do Pará, a partir da perspectiva das relações conflituosas entre Estado, empresas e movimentos sociais, bem como suas implicações no território em que estão inseridos. Para a execução da pesquisa, será realizado o levantamento bibliográfico e de dados. Após, será feita a sistematização das informações adquiridas em âmbito de pesquisa, cujo intuito é o de produzir um relatório final, além de trabalhos que possam ser publicados e, assim, contribuir com a difusão do conhecimento científico e tecnológico..

Situação: Concluído; Natureza: Pesquisa.

Alunos envolvidos: Graduação: (6) .

Integrantes: Luciana Riça Mourão Borges - Coordenador / Gabrielle Lima Brandão - Integrante / EDUARDO DA SILVA LIRA - Integrante / Renata Sousa da Rocha - Integrante / JANIELE MOREIRA FREITAS - Integrante / YURI SEBASTIAO SOUSA CAVALCANTE - Integrante / Francinete do Nascimento - Integrante.

Financiador(es): Conselho Nacional de Desenvolvimento Científico e Tecnológico - Bolsa.

Número de produções C, T & A: 10 / Número de orientações: 7

DURAMAZ 2 - Determinantes das condições do desenvolvimento sustentável na Amazonia - 2

Descrição: Descrição: Baseado sobre uma grande quantidade de informações e sobre a situação de treze experiências locais de desenvolvimento sustentável obtidas no âmbito do DURAMAZ 1, a segunda etapa deste programa de pesquisa buscara consolida-las transformando-as em um verdadeiro observatório que permitira a realização de novos trabalhos de observação dessas experiências e a análise de sua evolução. Novos sítios e novas temáticas serão abordados, como as influencias locais das mudanças climáticas, o impacto de novos mecanismos de desenvolvimento sustentável como os REDD e os PES ou ainda o envolvimento cada vez mais importante de empresas cujas ações enquadram-se na responsabilidade social. A interdisciplinaridade sera reforçada incluindo uma dimensão ecológica mais importante. O projeto permitira promover uma rede internacional especializada sobre as questões amazônicas e sua sustentabilidade, agrupando instituições na França, em outros países europeus, no Brasil e também nos Estados Unidos. O projeto avançara em duas direções paralelas: a) fornecera conclusões importantes sobre a situação da Amazonia brasileira e sobre as condições socio-ecologicas desta região; b) permitira questionar alguns pontos essenciais da teoria do desenvolvimento sustentável, em particular aquela das relações entre a gestão institucional de acesso aos recursos e os equilíbrios locais. Doutorandos: Jodival Mauricio da Costa, Rovaine Ribeiro. Mestres: Luciana Borges e mestrando Paulo Roberto Cunha..

Situação: Concluído; Natureza: Pesquisa.

Integrantes: Luciana Riça Mourão Borges - Integrante / Marcelo Pires Negrão - Integrante / Marcel Émeric Bizerra de Araújo - Integrante / Sofia Dagna - Integrante / Hervé Théry - Integrante / François-Michel Le-Tourneau - Coordenador / Neli Aparecida de Mello-Théry - Integrante / Vincent Nédélec - Integrante / Vincent Dubreuil - Integrante / Jodival Mauricio da Costa - Integrante / Solen Le-Clech - Integrante / Paulo Roberto Cunha - Integrante / Marie-Françoise Fleury - Integrante.

Número de produções C, T & A: 1

ORDENAMENTO TERRITORIAL DA BACIA DO RIO MUCUIM ? AM, A PARTIR DO GASODUTO URUCU-AM/PORTO VELHO-RO: CARACTERIZAÇÃO SÓCIO-AMBIENTAL, COM USO DE GEOPROCESSAMENTO

## 2007 - 2009

Situação: Concluído; Natureza: Pesquisa.  
Alunos envolvidos: Graduação: (4) / Mestrado acadêmico: (3) / Doutorado: (9) .

Integrantes: Luciana Riça Mourão Borges - Integrante / Maria Madalena Cavalcante - Integrante / Dorisvalder Dias Nunes - Coordenador / Luiz Cleyton Holanda Lobato - Integrante / Gilson Medeiros e Silva - Integrante / Aldina Gomes de Assunção - Integrante / Gizele Carvalho Pinto - Integrante / Tatiane Emilio Checchia - Integrante / Roseane Pereira Santos - Integrante.

**2006 - 2009**

Financiador(es): PETROBRÁS - Auxílio financeiro.  
HIDROVIA DO MADEIRA: UMA ANÁLISE INTRODUTÓRIA DO IMPACTO SÓCIO-AMBIENTAL A PARTIR DAS AÇÕES DO PODER PÚBLICO  
Situação: Concluído; Natureza: Pesquisa.  
Alunos envolvidos: Graduação: (2) / Mestrado acadêmico: (1) / Doutorado: (2) .

Integrantes: Luciana Riça Mourão Borges - Integrante / Maria Madalena Cavalcante - Integrante / Dorisvalder Dias Nunes - Coordenador / Gizele Carvalho Pinto - Integrante / Roseane Pereira Santos - Integrante.

**2004 - 2006**

Financiador(es): Conselho Nacional de Desenvolvimento Científico e Tecnológico - Bolsa.  
Número de produções C, T & A: 3  
Gestão Territorial e Desenvolvimento Sustentável - GTDS  
Situação: Concluído; Natureza: Pesquisa.

Integrantes: Luciana Riça Mourão Borges - Integrante / Maria Madalena Cavalcante - Integrante / Dorisvalder Dias Nunes - Coordenador / Ricardo Gilson da Costa e Silva - Integrante / Maria Leonilda do Nascimento - Integrante / Sérgio Rivero Luiz de Medeiros - Integrante / Gizele Carvalho Pinto - Integrante / Antonio Claudio Barbosa Rabello - Integrante / Leonardo Felizardo Ferreira - Integrante / Deise Nunes Furlan - Integrante.  
Financiador(es): Financiadora de Estudos e Projetos - Auxílio financeiro.

## Projetos de extensão

**2021 - Atual**

Arte, saúde e meio ambiente em um contexto de pandemia  
Situação: Em andamento; Natureza: Extensão.

**2020 - 2020**

Integrantes: Luciana Riça Mourão Borges - Coordenador / Edneia Bento de Souza Fernandes - Integrante.

Da pesquisa à extensão universitária: levantamento, organização e sistematização de banco de dados sobre mineração no sudeste paraense  
Descrição: O presente projeto visa realizar atividades voltadas a ações de extensão, numa parceria cooperativa entre o Instituto de Estudos do Trópico Úmido (IETU-Unifesspa) e a Comissão Pastoral da Terra (CPT), com o objetivo de envolver a academia, a sociedade civil organizada e a comunidade em geral em atividades que tenham como premissa fundamental a reflexão acerca dos processos de inserção do grande capital em diversos territórios a partir de projetos de mineração, o que, por vezes, afeta o cotidiano de muitas famílias, entre as quais estão os camponeses em localidades diversas. A execução do presente projeto se dará a partir do manuseio do acervo arquivístico existente em âmbito da CPT, bem como no levantamento, organização e sistematização de dados referentes a atividades de mineração no sul e sudeste do Pará, realizando, ainda, a análise e produção de materiais que sejam de utilidade não somente acadêmica, mas didática e que contribua para a construção e difusão do conhecimento acerca das diversas realidades estudadas. A natureza do presente projeto consiste no preceito da indissociabilidade entre extensão, ensino e pesquisa, cujo caráter de contribuição com uma formação cidadã e técnica do estudante, bem como a interdisciplinaridade, bem como fomento à formação inicial e continuada de membros da universidade, fazem com que a proposta aqui inserida possua seu caráter extensivo como fundamental.  
Situação: Concluído; Natureza: Extensão.  
Alunos envolvidos: Graduação: (2) / Doutorado: (1) .

Integrantes: Luciana Riça Mourão Borges - Coordenador / Meiriele Patrícia Costa Ferreira - Integrante / JANIELE MOREIRA FREITAS - Integrante.  
Financiador(es): Programa Nacional de Assistência Estudantil - Bolsa.

## Revisor de periódico

**2015 - Atual**

Periódico: Confins (Paris)

**2017 - 2017**

Periódico: Fronteiras e Debates

**2018 - 2018**

Periódico: Revista Geonorte

**2019 - Atual**

Periódico: Boletim de Geocritica Latinoamericana

**2019 - 2019**

Periódico: NOVOS CADERNOS NAEA

**2020 - Atual**

## Áreas de atuação

1. Grande área: Ciências Humanas / Área: Geografia.
2. Grande área: Ciências Humanas / Área: Geografia / Subárea: Geografia Humana.
3. Grande área: Ciências Humanas / Área: Geografia / Subárea: Geografia Política.
4. Grande área: Ciências Humanas / Área: Geografia / Subárea: Gestão Territorial.
5. Grande área: Ciências Humanas / Área: Sociologia / Subárea: Gestão Ambiental.
6. Grande área: Ciências Humanas / Área: Educação / Subárea: Educação Ambiental.

## Idiomas

Francês	Compreende Bem, Fala Bem, Lê Bem, Escreve Razoavelmente.
Espanhol	Compreende Bem, Fala Pouco, Lê Bem.
Inglês	Compreende Bem, Fala Bem, Lê Bem, Escreve Razoavelmente.

## Produções

### Produção bibliográfica

### Artigos completos publicados em periódicos

Ordenar por

Ordem Cronológica ▼

1. **BORGES, Luciana Riça Mourão**; OLIVEIRA, V. S. ; SERRA, H. R. H. . A produção de escalas no sul e no sudeste do Pará: a atuação da CPT em áreas de mineração da Vale S.A.. *Ciência Geográfica*, v. XXIV, p. 469-488, 2020.
2. **BORGES, L. R. M.**. DESENVOLVIMENTISMO E RESISTÊNCIA NO CONTEXTO DE IMPLANTAÇÃO DE GRANDES PROJETOS NA AMAZÔNIA BRASILEIRA: A DISPUTA TERRITORIAL EM TORNO DAS USINAS HIDROELÉTRICAS DO PROGRAMA DE ACELERAÇÃO DO CRESCIMENTO (PAC). *MONÇÕES: REVISTA DE RELAÇÕES INTERNACIONAIS DA UFGD*, v. 9, p. 310-340, 2020.
3. **BORGES, LUCIANA RIÇA MOURÃO**. DIÁLOGOS ACADÊMICOS: A COOPERAÇÃO INTERNACIONAL ENTRE A FRANÇA E O BRASIL EM TERRITÓRIOS AMAZÔNICOS. ENTREVISTA COM O PROF. FRANÇOIS-MICHEL LE TOURNEAU, GEÓGRAFO, DIRETOR DE PESQUISA NO CENTRO NACIONAL DE PESQUISA CIENTÍFICA (CNRS), E NO INSTITUT DES HAUTES ÉTUDES DE L'AMÉRIQUE LATINE (IHEAL) DA SORBONNE-NOUVELLE (UNIVERSIDADE DE PARIS 3).. *PRACS: REVISTA ELETRÔNICA DE HUMANIDADES DO CURSO DE CIÊNCIAS SOCIAIS DA UNIFAP*, v. 10, p. 191-197, 2017.
4. FONSECA, R. O. ; **BORGES, Luciana Riça Mourão** ; LOURENÇO, S. C. . ESTADO, MERCADO E MEIO AMBIENTE: UMA ANÁLISE SOBRE A IMPLANTAÇÃO DE USINAS HIDRELÉTRICAS NA AMAZÔNIA BRASILEIRA. *Geofronter*, v. 2, p. 59-89, 2016.
5. **RIÇA MOURÃO BORGES, LUCIANA**. TERRITÓRIO E GESTÃO AMBIENTAL NA AMAZÔNIA. *PRACS: REVISTA ELETRÔNICA DE HUMANIDADES DO CURSO DE CIÊNCIAS SOCIAIS DA UNIFAP*, v. 9, p. 209-213, 2016.
6. NEGRAO, M. P. ; **BORGES, Luciana Riça Mourão** ; ARAUJO, M. E. B. . Desmatamento, reserva legal e sustentabilidade em Rondônia (Brasil): uma análise dos padrões de evolução da cobertura vegetal em área de Assentamento. *RITA*, v. 1, p. revue-rita.com, 2015.
7. LOURENÇO, S. C. ; **BORGES, Luciana Riça Mourão** . DISCURSO E POLÍTICAS AMBIENTAIS BRASILEIRAS E BOLIVIANAS APLICADAS A GRANDES OBRAS INFRAESTRUTURAIS. *Cadernos PROLAM/USP (Online)*, v. 02, p. 61-76, 2012.

### Capítulos de livros publicados

1. **BORGES, Luciana Riça Mourão**. Conflitos territoriais e políticas públicas na Amazônia brasileira: a construção de hidrelétricas a partir do Programa de Aceleração do Crescimento (PAC). In: Wanderley Messias da Costa; Daniel Bruno Vasconcelos. (Org.). *Geografia e Geopolítica da América do Sul: integrações e conflitos*. 1ed.São Paulo: Humanitas, 2019, v. 1, p. 287-304.
2. THERY, H. ; MELLO-THERY, N. A. ; FLEURY, M. ; **BORGES, LUCIANA RIÇA MOURÃO** ; CUNHA, P. R. ; LE-CLECH, S. . APA Igarapé Gelado, Parauapebas. In: François-Michel Le Tourneau; Otávio do Canto. (Org.). *Amazônias brasileiras, Situações locais e evoluções*. 1ed.Belém: NUMA/UFPa, 2019, v. 1, p. 77-92.
- 3.

- BORGES, Luciana Riça Mourão.** Os Movimentos de Resistência ao PAC e a desterritorialização de populações tradicionais e camponesas em função da construção de hidrelétricas na Amazônia Legal. In: Ricardo Gilson da Costa Silva; Luís Augusto Pereira Lima; Francilene Sales da Conceição. (Org.). Amazônia: dinâmicas agrárias e territoriais contemporâneas.. 1ed.São Carlos - SP: Pedro & João Editores, 2018, v. 1, p. 203-225.
4. **BORGES, Luciana Riça Mourão.** POLÍTICAS TERRITORIAIS NA AMAZÔNIA BRASILEIRA: A IMPLANTAÇÃO DO PROGRAMA DE ACELERAÇÃO DO CRESCIMENTO EM RONDÔNIA E SEUS EFEITOS NO TERRITÓRIO LOCAL. In: Jodival Maurício da Costa. (Org.). AMAZÔNIA: Olhares sobre o território e a região. 1ed.Rio de Janeiro: Autografia, 2017, v. 1, p. 339-369.
  5. **BORGES, Luciana Riça Mourão.** EFEITOS TERRITORIAIS DE HIDRELÉTRICAS NA AMAZÔNIA: O CASO DO COMPLEXO DO MADEIRA E SUAS IMEDIAÇÕES. In: José Antônio Herrera; Maria Madalena de Aguiar Cavalcante. (Org.). Hidrelétricas na Amazônia: Implicações territoriais nas áreas de influências das usinas nos rios Xingu (Pará) e Madeira (Rondônia). 1ed.Belém: GAPTA/UFPA, 2017, v. 1, p. 175-206.
  6. **BORGES, Luciana Riça Mourão;** CUNHA, P. R. . A gestão da APA do Igarapé gelado (PA): sustentabilidade ambiental, conflitos entre atores e ambiguidades. In: Neli Aparecida de Mello-Théry. (Org.). Et au milieu coule l'Igarapé gelado: Les paysans, la Cooper, la Mairie et la Vale à Parauapebas (Pará, Amazonie brésilienne). 2ed.Paris: HAL-SHS (Sciences de l'Homme et de la Société), 2016, v. 1, p. 212-245.
  7. **BORGES, Luciana Riça Mourão.** CENTENÁRIO DE AÇÕES DESENVOLVIMENTISTAS, GRANDES PROJETOS DE INFRAESTRUTURA E A RECONFIGURAÇÃO DO TERRITÓRIO EM PORTO VELHO-RONDÔNIA. In: Ricardo Gilson da Costa Silva. (Org.). Porto Velho, urbanização e desafios para uma cidade centenária. 1ed.Porto Velho: EDUFRO, 2016, v. 1, p. 80-112.
  8. BORGES, C. J. ; BARBA, C. H. ; BELFORTE, E. O. ; SOUSA, L. F. ; **BORGES, Luciana Riça Mourão** ; SOUZA, M. J. R. ; ZONNEVELD, W. J. V. . Histórias de vidas Ribeirinhas: relatos de uma viagem em seus múltiplos olhares amazônicos. In: DANNER, Leno Francisco. (Org.). Governo, cultura e desenvolvimento: reflexões desde a Amazônia. 1ed.Porto Alegre: Editora Fi, 2015, v. , p. 237-270.

### Trabalhos completos publicados em anais de congressos

1. **BORGES, Luciana Riça Mourão;** BRANDAO, G. L. ; ROCHA, R. S. . MOVIMENTOS SOCIAIS DO CAMPO E MINERAÇÃO NO SUL E SUDESTE DO PARÁ: A atuação da CPT em áreas de exploração mineral. In: IX Simposio Internacional de Geografia Agrária e X Simpósio Nacional de Geografia Agrária, 2019, Recife. Anais do IX Simposio Internacional de Geografia Agrária e X Simpósio Nacional de Geografia Agrária. Recife: Universidade Federal de Pernambuco, 2019. v. 01. p. 5962-5978.
2. **BORGES, Luciana Riça Mourão.** ESTADO E TERRITÓRIO: O PROGRAMA DE ACELERAÇÃO DO CRESCIMENTO NO CONTEXTO DE POLÍTICAS TERRITORIAIS NO BRASIL E NA AMAZÔNIA LEGAL. In: Congresso Brasileiro de Geografia Política, Geopolítica e Gestão do Território (CONGEO), 2018, Niterói. Anais do III CONGEO (Congresso Brasileiro de Geografia Política, Geopolítica e Gestão do Território). Niterói: REBRAGEO, 2018. v. 1. p. 1751-1765.
3. NEGRAO, M. P. ; KOHLER, F. ; ARAUJO, M. E. B. ; DAGNA, S. ; **BORGES, Luciana Riça Mourão** . Dinâmica territorial e sustentabilidade em áreas de agricultura familiar na Amazônia brasileira: Análise de resultados preliminares do programa DURAMAZ 2. In: Envibras2014 : Environnement et géomatique : approches comparées France - Brésil, 2014, Rennes. Envibras2014 : Environnement et géomatique : approches comparées France - Brésil, 2014.
4. **BORGES, Luciana Riça Mourão.** O PROGRAMA DE ACELERAÇÃO DO CRESCIMENTO (PAC): ANÁLISES INICIAIS SOBRE MODELO DE CRESCIMENTO (RE)IMPOSTO AO BRASIL NO INÍCIO DO SÉC. XXI. In: VII Congresso Brasileiro de Geógrafos ? CBG, 2014, Vitória. VII Congresso Brasileiro de Geógrafos ? CBG, 2014.
5. SILVA, S. A. ; **BORGES, Luciana Riça Mourão** . AS POLÍTICAS DE ORDENAMENTO TERRITORIAL E DE PLANEJAMENTO REGIONAL NO BRASIL NOS ANOS 1990 E 2000: UM BREVE ESTUDO SOBRE OS ENIDS, A PNDP, O PAC E OS TERRITÓRIOS DA CIDADANIA. In: 1º CONGEO - Congresso Brasileiro de Geografia Política, Geopolítica e Gestão do Território, 2014, Rio de Janeiro. 1º CONGEO - Congresso Brasileiro de Geografia Política, Geopolítica e Gestão do Território, 2014.
6. **BORGES, Luciana Riça Mourão.** FORMAÇÃO DO TERRITÓRIO BRASILEIRO, POLÍTICAS GOVERNAMENTAIS E IDEOLOGIAS GEOGRÁFICAS: UMA ANÁLISE A PARTIR DO PROGRAMA DE ACELERAÇÃO DO CRESCIMENTO NO BRASIL E O ESTUDO DE CASO DE RONDÔNIA/AMAZÔNIA/BRASIL. In: VI Congreso Iberoamericano de Estudios Territoriales y Ambientales - CIETA, 2014, São Paulo. VI Congreso Iberoamericano de Estudios Territoriales y Ambientales - CIETA, 2014.
7. **BORGES, Luciana Riça Mourão.** POLÍTICAS GOVERNAMENTAIS E O REORDENAMENTO TERRITORIAL NO CAMPO: O PROGRAMA DE ACELERAÇÃO DO CRESCIMENTO (PAC) EM RONDÔNIA?AMAZÔNIA?BRASIL. In: V Simpósio Internacional e VI Simpósio Nacional de Geografia Agrária, 2011, Belém-PA. V Simpósio Internacional e VI Simpósio Nacional de Geografia Agrária. Belém: Ed. Açaí, 2011. v. 1. p. 1-23.
8. **BORGES, Luciana Riça Mourão.** TERRITÓRIO E POLÍTICAS PÚBLICAS EM RONDÔNIA: CONFLITOS ENTRE POLÍTICAS ECONÔMICAS E AMBIENTAIS NO PERÍODO DE 1990 A 2010. In: XVI ENCONTRO NACIONAL DE GEÓGRAFOS DA AGB, 2010, PORTO ALEGRE. XVI ENCONTRO NACIONAL DE GEÓGRAFOS DA AGB. PORTO ALEGRE, 2010.
9. PINTO, G. C. ; NUNES, Dorisvalder Dias ; ASSUNCAO, A. G. ; **BORGES, Luciana Riça Mourão** ; WATANABE, M. ; CRUZ, Mirtilene Lopes . AVALIAÇÃO DA APTIDÃO AGRÍCOLA DOS SOLOS DO DISTRITO DE MUTUM-PARANÁ - RONDÔNIA. In: 12º Encuentro de Geógrafos da América Latina, 2009, Montevideo. 12º Encuentro de Geógrafos da América Latina, 2009.
10. LUS, D. A. ; SILVA, R. G. C. ; **BORGES, Luciana Riça Mourão** . AMAZÔNIA, AGRONEGÓCIO E PODER: A expansão da fronteira agrícola no município de Vilhena/RO. In: I Simpósio Nacional de Geografia Política, Território e Poder, 2009, Curitiba. I Simpósio Nacional de Geografia Política, Território e Poder, 2009. v. 01.
11. CAVALCANTE, M. M. A. ; NUNES, Dorisvalder Dias ; LOBATO, Luiz Cleyton Holanda ; SILVA, R. G. C. ; **BORGES, Luciana Riça Mourão** ; ASSUNCAO, A. G. . (Re)Estruturação Territorial e Novas Territorialidades: Considerações Sobre a Implantação do Complexo Hidrelétrico no Rio Madeira/Rondônia/Brasil. In: I Simpósio Nacional de Geografia Política, Território e Poder, 2009, Curitiba. I Simpósio Nacional de Geografia Política, Território e Poder, 2009. v. 01.
12. **BORGES, Luciana Riça Mourão;** CAVALCANTE ; PINTO, G. C. ; AMARAL, J. J. O. ; NUNES, Dorisvalder Dias . Hidrelétricas e Planejamento Territorial: A implantação da UHE de Jirau no Alto Madeira. In: Encontro Internacional Geografia: Tradições e Perspectivas. Homenagem ao Centenário de Nascimento de Pierre Monbeig, 2008, São Paulo. Encontro Internacional Geografia: Tradições e Perspectivas. São Paulo, 2008.
- 13.

CAVALCANTE, M. M. A. ; NUNES, Dorisvalder Dias ; LOBATO, Luiz Cleyton Holanda ; **BORGES, Luciana Riça Mourão** ; SILVA, Ricardo Gilson da Costa e ; NASCIMENTO, Maria Leonilda do ; CABRAL, Josélia Fontenele Batista . Territorial Transformations in the Amazon: Natural Resources Usage at Alto Madeira Region, Rondônia, Brazil. In: Congresso Internacional sobre Desarrollo, Medio Ambiente y Recursos Naturales: Sostenibilidad a Múltiples Niveles y Escalas, 2007, Cochabamba. Congreso Internacional sobre Desarrollo, Medio Ambiente y Recursos Naturales: Sostenibilidad a Múltiples Niveles y Escalas. Cochabamba, 2007.

## Resumos expandidos publicados em anais de congressos

1. **BORGES, Luciana Riça Mourão**; CUNHA, P. R. . GESTÃO TERRITORIAL EM CARAJÁS-PA: SUSTENTABILIDADE AMBIENTAL E CONFLITOS ENTRE AGENTES POLÍTICOS E ECONÔMICOS E SUJEITOS SOCIAIS NA APA DO IGARAPÉ GELADO. In: IX Simposio Internacional de Geografia Agrária e X Simpósio Nacional de Geografia Agrária, 2019, Recife. Anais do IX Simposio Internacional de Geografia Agrária e X Simpósio Nacional de Geografia Agrária. Recife: Universidade Federal de Pernambuco, 2019.
2. PINTO, G. C. ; NUNES, Dorisvalder Dias ; **BORGES, Luciana Riça Mourão** ; WATANABE, M. ; CRUZ, Mirtilene Lopes . Aptidão Agrícola do Distrito de Mutum-Paraná Rondônia: Vulnerabilidade dos Solos e Contradições Legais. In: XIII Simpósio Brasileiro de Geografia Física Aplicada, 2009, Viçosa. XIII Simpósio Brasileiro de Geografia Física Aplicada. Viçosa, 2009.
3. CAVALCANTE, M. M. A. ; LOBATO, Luiz Cleyton Holanda ; NUNES, Dorisvalder Dias ; **BORGES, Luciana Riça Mourão** . Hidrelétricas do Rio Madeira e o Impacto Espaço-Temporal. In: I Simpósio de Engenharia Ambiental da Universidade Federal de Rondônia, 2008, Ji-Paraná. I Simpósio de Engenharia Ambiental da Universidade Federal de Rondônia. Ji-Paraná, 2008. v. 1.
4. **BORGES, Luciana Riça Mourão**; NUNES, Dorisvalder Dias ; CAVALCANTE, M. M. A. . HIDROVIA DO MADEIRA: ANÁLISE DA DINÂMICA SOCIOAMBIENTAL NO DISTRITO DE MUTUM-PARANÁ. In: XVII Seminário Final de Iniciação Científica (SEFIC) da UNIR/PIBIC, 2008, Porto Velho. Revista Pesquisa e Criação. Porto Velho, 2008.
5. **BORGES, Luciana Riça Mourão**; NUNES, Dorisvalder Dias ; CAVALCANTE, M. M. A. . HIDROVIA DO MADEIRA: CARACTERIZAÇÃO DA DINÂMICA SOCIOAMBIENTAL DO ALTO-MADEIRA, ÁREA DE INFLUÊNCIA DA HIDRELÉTRICA DE JIRAU. In: XVI Seminário Final de Iniciação Científica da UNIR-SEFIC/PIBIC, 2007, Porto Velho. Revista Pesquisa e Criação, 2007. v. 05.

## Resumos publicados em anais de congressos

1. **BORGES, Luciana Riça Mourão**. TERRITÓRIO, FRONTEIRA E POLÍTICAS PÚBLICAS: UMA ANÁLISE SOBRE A DINÂMICA TERRITORIAL EM RONDÔNIA NO INÍCIO DO SÉC. XXI. In: IV SEMINÁRIO DE PESQUISA EM GEOGRAFIA - GEOGRAFIA HUMANA (SEPEGE), 2010, SÃO PAULO. IV SEMINÁRIO DE PESQUISA EM GEOGRAFIA - GEOGRAFIA HUMANA (SEPEGE). SÃO PAULO, 2010.

## Apresentações de Trabalho

1. **BORGES, Luciana Riça Mourão**. GRANDES PROJETOS NO SUDESTE PARAENSE: mineração, infraestrutura energética, redes logísticas e os efeitos territoriais de sua implementação. 2020. (Apresentação de Trabalho/Seminário).
2. **BORGES, Luciana Riça Mourão**; BRANDAO, G. L. ; ROCHA, R. S. . MOVIMENTOS SOCIAIS DO CAMPO E MINERAÇÃO NO SUL E SUDESTE DO PARÁ: A atuação da CPT em áreas de exploração mineral. 2019. (Apresentação de Trabalho/Simpósio).
3. **BORGES, Luciana Riça Mourão**. Energia e Mineração: efeitos territoriais de projetos hidroelétricos e de exploração de recursos minerais no contexto do sul e sudeste do Pará. 2019. (Apresentação de Trabalho/Outra).
4. **BORGES, Luciana Riça Mourão**; CUNHA, P. R. . GESTÃO TERRITORIAL EM CARAJÁS-PA: SUSTENTABILIDADE AMBIENTAL E CONFLITOS ENTRE AGENTES POLÍTICOS E ECONÔMICOS E SUJEITOS SOCIAIS NA APA DO IGARAPÉ GELADO. 2019. (Apresentação de Trabalho/Simpósio).
5. **BORGES, Luciana Riça Mourão**. Estado e território: o Programa de Aceleração do Crescimento no contexto de políticas territoriais no Brasil e na Amazônia Legal. 2018. (Apresentação de Trabalho/Congresso).
6. CONCEICAO, C. J. S. ; **BORGES, Luciana Riça Mourão** . A expansão segregadora: Uma análise da expansão do município de Altamira no contexto de Belo Monte. 2018. (Apresentação de Trabalho/Congresso).
7. **BORGES, Luciana Riça Mourão**. La construction des usines hydroélectriques en Amazonie brésilienne: le développement socioéconomique et la question environnementale. 2016. (Apresentação de Trabalho/Seminário).
8. **BORGES, Luciana Riça Mourão**. Introduction sur les barrages au Brésil. 2016. (Apresentação de Trabalho/Seminário).
9. **BORGES, Luciana Riça Mourão**. Política territorial e a integração regional do Vale do Guaporé, Rondônia. 2016. (Apresentação de Trabalho/Outra).
10. **BORGES, Luciana Riça Mourão**. O PROGRAMA DE ACELERAÇÃO DO CRESCIMENTO (PAC): ANÁLISES INICIAIS SOBRE MODELO DE CRESCIMENTO (RE)IMPOSTO AO BRASIL NO INÍCIO DO SÉC. XXI. 2014. (Apresentação de Trabalho/Congresso).
11. SILVA, S. A. ; **BORGES, Luciana Riça Mourão** . AS POLÍTICAS DE ORDENAMENTO TERRITORIAL E DE PLANEJAMENTO REGIONAL NO BRASIL NOS ANOS 1990 E 2000: UM BREVE ESTUDO SOBRE OS ENIDS, A PNDP, O PAC E OS TERRITÓRIOS DA CIDADANIA. 2014. (Apresentação de Trabalho/Congresso).
12. **BORGES, Luciana Riça Mourão**. FORMAÇÃO DO TERRITÓRIO BRASILEIRO, POLÍTICAS GOVERNAMENTAIS E IDEOLOGIAS GEOGRÁFICAS: UMA ANÁLISE A PARTIR DO PROGRAMA DE ACELERAÇÃO DO CRESCIMENTO NO BRASIL E O ESTUDO DE CASO DE RONDÔNIA/AMAZÔNIA/BRASIL. 2014. (Apresentação de Trabalho/Congresso).
13. **BORGES, Luciana Riça Mourão**. Geopolítica do Sul do Amazonas: o caso dos Tenharin. 2014. (Apresentação de Trabalho/Conferência ou palestra).
14. **BORGES, Luciana Riça Mourão**. POLÍTICAS GOVERNAMENTAIS E O REORDENAMENTO TERRITORIAL NO CAMPO: O PROGRAMA DE ACELERAÇÃO DO CRESCIMENTO (PAC) EM RONDÔNIA AMAZÔNIA BRASIL.. 2011. (Apresentação de Trabalho/Simpósio).
15. **BORGES, Luciana Riça Mourão**. TERRITÓRIO E POLÍTICAS PÚBLICAS EM RONDÔNIA: CONFLITOS ENTRE POLÍTICAS ECONÔMICAS E AMBIENTAIS NO PERÍODO DE 1990 A 2010. 2010. (Apresentação de Trabalho/Comunicação).



16. **BORGES, Luciana Riça Mourão.** Território, fronteira e políticas públicas: Uma análise sobre a dinâmica territorial em Rondônia no início do séc. XXI. 2010. (Apresentação de Trabalho/Seminário).
17. **BORGES, Luciana Riça Mourão**; NUNES, Dorisvalder Dias ; CAVALCANTE, M. M. A. . A Hidrelétrica de Jirau e as Transformações Sócio-Ambientais em Rondônia: Uma Análise do Distrito de Mutum-Paraná/Porto Velho. 2008. (Apresentação de Trabalho/Congresso).
18. **BORGES, Luciana Riça Mourão**; NUNES, Dorisvalder Dias ; CAVALCANTE, M. M. A. . Hidrovia do Madeira: Análise da Dinâmica Sócio-Ambiental do Distrito de Mutum-Paraná. 2008. (Apresentação de Trabalho/Seminário).
19. CAVALCANTE, M. M. A. ; LOBATO, Luiz Cleyton Holanda ; NUNES, Dorisvalder Dias ; **BORGES, Luciana Riça Mourão** . Hidrelétricas do Rio Madeira e o Impacto Espaço-Temporal. 2008. (Apresentação de Trabalho/Simpósio).
20. **BORGES, Luciana Riça Mourão**; CAVALCANTE, M. M. A. ; PINTO, G. C. ; AMARAL, J. J. O. ; NUNES, Dorisvalder Dias . Hidrelétricas e Planejamento Territorial: A implantação da UHE de Jirau no Alto Madeira. 2008. (Apresentação de Trabalho/Outra).
21. **BORGES, Luciana Riça Mourão**; NUNES, Dorisvalder Dias ; CAVALCANTE, M. M. A. . Caracterização da Dinâmica Sócio-Ambiental do Alto madeira, Área de Influência da Hidrelétrica de Jirau. 2007. (Apresentação de Trabalho/Seminário).

## Produção técnica

### Trabalhos técnicos

1. **BORGES, Luciana Riça Mourão.** PARECER DO RELATÓRIO FINAL DO PROJETO DE MONITORIA ? EDITAL Nº. 03/2020 ? MONITORIA COM PRÁTICAS DE LABORATÓRIO. 2020.
2. **BORGES, Luciana Riça Mourão.** PARECER DO RELATÓRIO PARCIAL DO PROJETO DE EXTENSÃO: OS MÁRTIRES DA TERRA: ESPAÇO E MEMÓRIA DOS CONFLITOS AGRÁRIOS A PARTIR DO ACERVO DA COMISSÃO PASTORAL DA TERRA ? XINGUARA/PA. 2020.

### Demais tipos de produção técnica

1. SOUZA, E. A. L. ; GATTI, F. ; **BORGES, Luciana Riça Mourão** ; SOUSA, R. B. ; DESIDERIO, R. T. ; OLIVEIRA, V. S. . Projeto Pedagógico do Curso de LICENCIATURA EM GEOGRAFIA. 2019. (Desenvolvimento de material didático ou instrucional - Projeto pedagógico de curso).
2. **BORGES, LUCIANA RIÇA MOURÃO**; LIMA, L. A. P. . Projetos Hidroelétricos na Amazônia Legal. 2017. (Cartas, mapas ou similares/Mapa).
3. **BORGES, Luciana Riça Mourão**; LIMA, L. A. P. . Macrozoneamento da Amazônia Legal e os projetos hidroelétricos. 2017. (Cartas, mapas ou similares/Mapa).
4. **BORGES, Luciana Riça Mourão**; LIMA, L. A. P. . Tensões sobre o avanço da nova fronteira de grandes projetos na Amazônia Brasileira e o fluxo de distribuição da energia gerada para as regiões territorialmente integradas. 2017. (Cartas, mapas ou similares/Mapa).
5. **BORGES, Luciana Riça Mourão**; LIMA, L. A. P. . Linhas de Transmissão de Energia Elétrica (Amazônia-Brasil). 2017. (Cartas, mapas ou similares/Mapa).
6. **BORGES, Luciana Riça Mourão**; LIMA, L. A. P. . Hidrelétricas e Zoneamento Ecológico-Econômico na Amazônia Legal. 2017. (Cartas, mapas ou similares/Mapa).
7. **BORGES, Luciana Riça Mourão**; LIMA, L. A. P. . Hidrelétricas e áreas de mineração na Amazônia Legal. 2017. (Cartas, mapas ou similares/Mapa).
8. **BORGES, Luciana Riça Mourão**; LIMA, L. A. P. . Atividades produtivas e pressões no território amazônico. 2017. (Cartas, mapas ou similares/Mapa).
9. **BORGES, Luciana Riça Mourão**; LIMA, L. A. P. . Áreas protegidas e pressões territoriais na Amazônia Legal. 2017. (Cartas, mapas ou similares/Mapa).
10. **BORGES, Luciana Riça Mourão**; NUNES, Dorisvalder Dias ; CAVALCANTE, M. M. A. . Hidrovia do Madeira: Análise da Dinâmica Sócio-Ambiental do Distrito de Mutum-Paraná. 2008. (Relatório de pesquisa).
11. **BORGES, Luciana Riça Mourão**; NUNES, Dorisvalder Dias ; CAVALCANTE, M. M. A. . Caracterização da Dinâmica Sócio-Ambiental do Alto-Madeira, Área de Influência da Hidrelétrica de Jirau. 2007. (Relatório de pesquisa).
12. NUNES, Dorisvalder Dias ; RABELLO, A. C. B. ; MEDEIROS, S. R. L. ; SILVA, Ricardo Gilson da Costa e ; CAVALCANTE, M. M. A. ; NASCIMENTO, Maria Leonilda do ; FERREIRA, L. F. ; FURLAN, D. N. ; **BORGES, Luciana Riça Mourão** ; PINTO, G. C. . Gestão Territorial e Desenvolvimento Sustentável. 2006. (Relatório de pesquisa).

## Bancas

---

### Participação em bancas de trabalhos de conclusão

### Trabalhos de conclusão de curso de graduação

1. MENDES, A. C.; **BORGES, Luciana Riça Mourão.** Participação em banca de Francisco Jorge L. M. Tavares. Capitão Mor Pedro Teixeira - A Descoberta da Amazônia. 2013. Trabalho de Conclusão de Curso (Graduação em Licenciatura em História) - Grupo Educacional UNIESP.



### Participação em eventos, congressos, exposições e feiras

1. Cerrado e Amazônia no capitalismo contemporâneo: devastação neoliberal. Desmatamento, incêndios criminosos e grilagem de terras em um cenário de ascensão do antiambientalismo. 2020. (Seminário).
2. Seminário Infraestrutura, Território e Desenvolvimento. GRANDES PROJETOS NO SUDESTE PARAENSE: mineração, infraestrutura energética, redes logísticas e os efeitos territoriais de sua implementação. 2020. (Seminário).
3. V SEMINÁRIO ÁGUAS DA AMAZÔNIA. 2020. (Seminário).
4. 5º FIA CineFront ? Festival Internacional Amazônica de Cinema de Fronteira. ?Expedito- em busca de outros nortes?. 2019. (Outra).
5. Dia do Geógrafo - Licenciatura em Geografia do IETU/Unifesspa. Mediação de mesa. 2019. (Outra).
6. I Colóquio de Geografia Regional do Sul e Sudeste do Pará. Energia e Mineração: efeitos territoriais de projetos hidroelétricos e de exploração de recursos minerais no contexto do sul e sudeste do Pará. 2019. (Outra).
7. I SEMANA ACADÊMICA DO IETU: PESQUISA, ENSINO E EXTENSÃO NO TRÓPICO ÚMIDO. Território, Região e Políticas do Desenvolvimento na Amazônia. 2019. (Outra).
8. IV Seminário Institucional de Formação Docente da Unifesspa. 2019. (Seminário).
9. IX Seminário Internacional sobre Desenvolvimento Regional. ESTRUTURA PRODUTIVA DEPENDENTE DA REGIÃO SUDESTE DO PARÁ: FORMAÇÃO E CONJUNTURA RECENTE. 2019. (Seminário).
10. IX Simposio Internacional de Geografia Agrária e X Simpósio Nacional de Geografia Agrária. GESTÃO TERRITORIAL EM CARAJÁS-PA: SUSTENTABILIDADE AMBIENTAL E CONFLITOS ENTRE AGENTES POLÍTICOS E ECONÔMICOS E SUJEITOS SOCIAIS NA APA DO IGARAPÉ GELADO. 2019. (Simpósio).
11. IX Simposio Internacional de Geografia Agrária e X Simpósio Nacional de Geografia Agrária. MOVIMENTOS SOCIAIS DO CAMPO E MINERAÇÃO NO SUL E SUDESTE DO PARÁ: A atuação da CPT em áreas de exploração mineral. 2019. (Simpósio).
12. Semana da Diversidade do Pensamento. Feminismo e Lutas Sociais. 2019. (Outra).
13. 8ª Conferencia Latinoamericana y Caribeña de Ciencias Sociales. 2018. (Outra).
14. III Congresso Brasileiro de Geografia Política, Geopolítica e Gestão do Território. Estado e território: o Programa de Aceleração do Crescimento no contexto de políticas territoriais no Brasil e na Amazônia Legal. 2018. (Congresso).
15. II Simpósio dos Estudos Regionais e Agrários do Sul e Sudeste do Pará. 2018. (Simpósio).
16. Géographie, Aménagement et Développement Durable en Amérique Latine. Introduction sur les barrages au Brésil. 2016. (Outra).
17. Journée d'étude franco-brésilienne ? Politiques territoriales en Amazonie accidentale: l'efficacité des programmes d'extension rurale et le développement territorial. Política territorial e a integração regional do Vale do Guaporé, Rondônia. 2016. (Outra).
18. Territoires et Sociétés em Amazonie: Nouvelles approches anthropologie, géographie, histoire. La construction des usines hydroélectriques en Amazonie brésilienne: le développement socioéconomique et la question environnementale. 2016. (Seminário).
19. 1º CONGEO - Congresso Brasileiro de Geografia Política, Geopolítica e Gestão do Território. AS POLÍTICAS DE ORDENAMENTO TERRITORIAL E DE PLANEJAMENTO REGIONAL NO BRASIL NOS ANOS 1990 E 2000: UM BREVE ESTUDO SOBRE OS ENIDS, A PNDR, O PAC E OS TERRITÓRIOS DA CIDADANIA. 2014. (Congresso).
20. 2ª Semana Nós Ambiente. 2014. (Outra).
21. I Encontro de Pesquisadores da Pan Amazônia. 2014. (Encontro).
22. Tenharin: Etnocídio no Sul do Amazonas - 2014. Geopolítica do Sul do Amazonas: o caso dos Tenharin. 2014. (Outra).
23. VI Congreso Iberoamericano de Estudios Territoriales y Ambientales - CIETA. FORMAÇÃO DO TERRITÓRIO BRASILEIRO, POLÍTICAS GOVERNAMENTAIS E IDEOLOGIAS GEOGRÁFICAS: UMA ANÁLISE A PARTIR DO PROGRAMA DE ACELERAÇÃO DO CRESCIMENTO NO BRASIL E O ESTUDO DE CASO DE RONDÔNIA/AMAZÔNIA/BRASIL. 2014. (Congresso).
24. VII Congresso Brasileiro de Geógrafos ? CBG. O PROGRAMA DE ACELERAÇÃO DO CRESCIMENTO (PAC): ANÁLISES INICIAIS SOBRE MODELO DE CRESCIMENTO (RE)IMPOSTO AO BRASIL NO INÍCIO DO SÉC. XXI. 2014. (Congresso).
25. Colóquio Internacional para ?Analisar as Políticas Públicas Brasileiras: Ideias, Interesses e Instituições?. 2013. (Outra).
26. Brasil e Argentina: possibilidades e obstáculos no processo de integração territorial. 2011. (Seminário).
27. Migrações, Meio Ambiente e Direitos Humanos: Desafios e Perspectivas. 2011. (Seminário).
28. III Semana de Pesquisa em Graduação da Geografia. III Semana de Pesquisa em Graduação da Geografia. 2010. (Outra).
29. IV SEMINÁRIO DE PESQUISA EM GEOGRAFIA - GEOGRAFIA HUMANA (SEPEGE). TERRITÓRIO, FRONTEIRA E POLÍTICAS PÚBLICAS: UMA ANÁLISE SOBRE A DINÂMICA TERRITORIAL EM RONDÔNIA NO INÍCIO DO SÉC. XXI. 2010. (Seminário).
30. XVI ENCONTRO NACIONAL DE GEÓGRAFOS DA AGB. TERRITÓRIO E POLÍTICAS PÚBLICAS EM RONDÔNIA: CONFLITOS ENTRE POLÍTICAS ECONÔMICAS E AMBIENTAIS NO PERÍODO DE 1990 A 2010. 2010. (Encontro).
31. II Encontro Nacional da História do Pensamento Geográfico. 2009. (Encontro).
32. O Pensamento Revolucionário de Milton Santos: Por uma Geografia Renovada. 2009. (Outra).
33. Encontro Internacional Geografia: Tradições e Perspectivas. Homenagem ao Centenário de Nascimento de Pierre Monbeig. Hidrelétricas e Planejamento Territorial: A implantação da UHE de Jirau no Alto Madeira. 2008. (Encontro).
34. III Encontro de Pós-Graduação em Geografia. 2008. (Encontro).
35. I Simpósio de Engenharia Ambiental da Universidade Federal de Rondônia. Hidrelétricas do Rio Madeira e o Impacto Espaço-Temporal. 2008. (Simpósio).
36. Percursos Teóricos-Metodológicos para a Pesquisa em Gênero na Geografia: Encontros e Desencontros. 2008. (Outra).
37. XV Encontro Nacional de Geógrafos. A Hidrelétrica de Jirau e as Transformações Sócio-Ambientais em Rondônia: Uma Análise do Distrito de Mutum-Paraná/Porto Velho. 2008. (Encontro).
38. XVII ENEG - Encontro Nacional de Estudantes de Geografia: Geografia e os Desafios na Amazônia do Século XXI. 2008. (Encontro).
- 39.

- XVII Seminário Final de Iniciação Científica (SEFIC) da UNIR/PIBIC.Hidrovia do Madeira: Análise da Dinâmica Sócio-Ambiental do Distrito de Mutum-Paraná. 2008. (Seminário).
40. Conferência Internacional - Geografia Cultural - Paul Claval. 2007. (Outra).
41. FestCine Amazônia - Festival de Cinema e Vídeo Ambiental. 2007. (Outra).
42. XVI Seminário Final de Iniciação Científica da UNIR-SEFIC/PIBIC.HIDROVIA DO MADEIRA: CARACTERIZAÇÃO DA DINÂMICA SOCIOAMBIENTAL DO ALTO-MADEIRA, ÁREA DE INFLUÊNCIA DA HIDRELÉTRICA DE JIRAU. 2007. (Seminário).
43. XXV Semana de Geografia da Universidade Federal de Rondônia. 2007. (Outra).
44. Ciclo de Debates ? Energia para o desenvolvimento sustentável de Rondônia. 2006. (Outra).
45. XIV Encontro Nacional de Geógrafos da AGB ? A Geografia e a Amazônia no Contexto Latino-americano: Diálogos, Práticas e Percursos.XIV Encontro Nacional de Geógrafos da AGB ? A Geografia e a Amazônia no Contexto Latino-americano: Diálogos, Práticas e Percursos. 2006. (Encontro).
46. XVIII Encontro Nacional de Geografia Agrária ? Perspectivas Teórico-Metodológicas da Geografia Agrária. 2006. (Encontro).
47. XXIV Semana de Geografia e I Encontro de Pós-Graduação em Geografia ? Amazônia: Conflitos Sócio-Territoriais e Desafios à Integração Econômica. 2006. (Outra).
48. XXIII Semana de Geografia da UNIR: A Interface Graduação e Pós-graduação.XXIII Semana de Geografia da UNIR: A Interface Graduação e Pós-graduação. 2005. (Seminário).

### Organização de eventos, congressos, exposições e feiras

1. SOUSA, R. B. ; **BORGES, Luciana Riça Mourão** ; SERRA, H. R. H. ; MIRANDA, R. R. ; MALHEIRO, B. C. ; OLIVEIRA, V. S. ; MARINHO, R. S. . I Colóquio de Geografia Regional do Sul e Sudeste do Pará. 2019. (Outro).
2. **BORGES, Luciana Riça Mourão**; GOMES JUNIOR, E. ; FERNANDES, C. H. . 5º FIA Cinefront - Festival Internacional Amazônida de Cinema de Fronteira. 2019. (Festival).
3. MELLO-THERY, N. A. ; URQUIDI, Vivian ; LOURENÇO, S. C. ; **BORGES, Luciana Riça Mourão** . Mudanças Ambientais Globais, Planejamento e Políticas Públicas. 2015. (Outro).
4. MACIEL, M. N. ; PAES, V. G. ; **BORGES, Luciana Riça Mourão** ; ANJOS, L. . Tenharin: Etnocídio no Sul do Amazonas - 2014. 2014. (Outro).
5. ARROYO, María Mónica ; **BORGES, Luciana Riça Mourão** . IV SEMINÁRIO DE PESQUISA EM GEOGRAFIA - GEOGRAFIA HUMANA (SEPEGE). 2010. (Outro).

## Orientações

---

### Orientações e supervisões concluídas

#### Iniciação científica

1. YURI SEBASTIAO SOUSA CAVALCANTE. Mineração e energia: mapeamento das áreas de conflitos territoriais a partir de projetos de exploração mineral e produção hidroenergética no Sul e Sudeste do Pará. 2020. Iniciação Científica. (Graduando em Licenciatura em História) - Instituto de Estudos do Trópico Úmido - IETU/Unifesspa, Conselho Nacional de Desenvolvimento Científico e Tecnológico. Orientador: Luciana Riça Mourão Borges.
2. Francinete do Nascimento. Estudos sobre a mineração e produção de energia e a constituição de bancos de dados geográficos para mapeamento de áreas de conflitos. 2020. Iniciação Científica. (Graduando em Licenciatura em Geografia) - Instituto de Estudos do Trópico Úmido - IETU/Unifesspa, Programa Nacional de Assistência Estudantil. Orientador: Luciana Riça Mourão Borges.
3. RENATA SOUSA DA ROCHA. Energia e Mineração: efeitos territoriais de projetos hidroelétricos e de exploração de recursos minerais no contexto do sul e sudeste do Pará. 2019. Iniciação Científica. (Graduando em Licenciatura em Geografia) - Instituto de Estudos do Trópico Úmido - IETU/Unifesspa, Conselho Nacional de Desenvolvimento Científico e Tecnológico. Orientador: Luciana Riça Mourão Borges.
4. Eduardo da Silva Lira. Energia e Mineração: efeitos territoriais de projetos hidroelétricos e de exploração de recursos minerais no contexto do sul e sudeste do Pará. 2019. Iniciação Científica. (Graduando em Licenciatura em Geografia) - Instituto de Estudos do Trópico Úmido - IETU/Unifesspa. Orientador: Luciana Riça Mourão Borges.
5. Gabrielle Lima Brandão. Mineração e energia: estudos sobre projetos de exploração mineral e produção energética no sul e sudeste do Pará e a constituição de bancos de dados geográficos para mapeamento de áreas de conflitos.. 2019. Iniciação Científica. (Graduando em Licenciatura em Geografia) - Instituto de Estudos do Trópico Úmido da UNIFESSPA, Programa Nacional de Assistência Estudantil. Orientador: Luciana Riça Mourão Borges.

#### Orientações de outra natureza

1. JANIELE MOREIRA FREITAS. Da pesquisa à extensão universitária: levantamento, organização e sistematização de banco de dados sobre mineração no sudeste paraense. 2020. Orientação de outra natureza. (Licenciatura em História) - Instituto de Estudos do Trópico Úmido - IETU/Unifesspa, Programa Nacional de Assistência Estudantil. Orientador: Luciana Riça Mourão Borges.
2. ATHOS PAULO SILVA LIMA. Projeto de Monitoria para a Componente Curricular. 2020. Orientação de outra natureza. (Licenciatura em Geografia) - Instituto de Estudos do Trópico Úmido - IETU/Unifesspa, Programa Nacional de Assistência Estudantil. Orientador: Luciana Riça Mourão Borges.
3. Yuri Sebastião Sousa Cavalcante. Inovação tecnológica e a constituição de bancos de dados geográficos para mapeamento de áreas de conflitos envolvendo mineração e energia hidroelétrica no sul e sudeste do Pará. 2020. Orientação de outra

natureza. (Licenciatura em História) - Instituto de Estudos do Trópico Úmido - IETU/Unifesspa, Programa Nacional de Assistência Estudantil. Orientador: Luciana Riça Mourão Borges.

4. Aloísio Cordeiro da Silva. Programa de Iniciação Científica do Ensino Médio - PROICEM. 2005. Orientação de outra natureza - Universidade Federal de Rondônia. Orientador: Luciana Riça Mourão Borges.
5. Maiana Silva Barreto. Programa de Iniciação Científica do Ensino Médio - PROICEM. 2005. Orientação de outra natureza - Universidade Federal de Rondônia. Orientador: Luciana Riça Mourão Borges.
6. Tamiris Gomes de Lima. Programa de Iniciação Científica do Ensino Médio - PROICEM. 2005. Orientação de outra natureza - Universidade Federal de Rondônia. Orientador: Luciana Riça Mourão Borges.
7. Thiago Mendes Moraes. Programa de Iniciação Científica do Ensino Médio - PROICEM. 2005. Orientação de outra natureza - Universidade Federal de Rondônia. Orientador: Luciana Riça Mourão Borges.

## Inovação

---

### Projetos de pesquisa

#### 2021 - Atual

Grupo de Estudos, Pesquisa e Extensão sobre Estado, Território e Infraestrutura na Fronteira Amazônica - GEPE-Infra

Descrição: Linha de pesquisa 1: Estado, projetos de infraestrutura e conflitos pelo uso e apropriação do território: No eixo ?Estado, projetos de infraestrutura e conflitos pelo uso e apropriação do território?, o objetivo visa estabelecer uma linha de compreensão sobre a dimensão política do território, a partir da ação de diferentes agentes sociais (instituições privadas, Estado e movimentos sociais). Essa linha de pesquisa tem como ênfase a análise das políticas públicas de implantação de projetos de infraestrutura em espaços amazônicos e das disputas e conflitos pelo uso e apropriação do território, a partir da inserção e expansão do capitalismo na Amazônia brasileira. Linha de pesquisa 2: Sociedade e natureza, ordenamento territorial e licenciamento ambiental de grandes projetos: No eixo ?Sociedade e natureza, ordenamento territorial e licenciamento ambiental de grandes projetos de infraestrutura?, o objetivo é estabelecer uma linha de compreensão sobre as relações contraditórias entre sociedade e natureza, a partir da utilização de recursos naturais nos processos de acumulação de capital em territórios amazônicos, tendo como recorte histórico a inserção do capitalismo na Amazônia brasileira, além de tecer análises sobre as formas de ordenamento do território na Amazônia, debater os instrumentos e as políticas de ordenamento do ponto de vista crítico, e os processos de licenciamento ambiental dos projetos de infraestrutura em implantação nesses territórios..

Situação: Em andamento; Natureza: Pesquisa.

#### 2020 - 2020

Integrantes: Luciana Riça Mourão Borges - Coordenador.

Inovação tecnológica e a constituição de bancos de dados geográficos para mapeamento de áreas de conflitos envolvendo mineração e energia hidroelétrica no sul e sudeste do Pará

Descrição: O projeto tem como principal objetivo compreender as relações conflituosas entre Estado, sociedade civil e capital, tendo a produção da natureza e a exploração de recursos naturais como a principal via de surgimento desses conflitos, sobretudo relativos à construção de hidrelétricas e a implantação de projetos de mineração. As disputas territoriais em torno desses recursos provocam um debate intenso na comunidade acadêmica e em âmbito da sociedade civil, sobre os efeitos da inserção de grandes projetos nos territórios em detrimento da sociedade local. Desse modo, elaboramos a presente proposta com o intuito de compreender esses processos e tais relações, bem como seus efeitos e implicações. Assim, elaboramos a presente proposta com o intuito de compreender esses processos e tais relações, bem como seus efeitos e implicações. A duração da pesquisa será de oito meses, com a apresentação dos resultados após sua conclusão. O recorte espacial da pesquisa é o sul e o sudeste do Pará, na região amazônica e a escala temporal estudada abrange a segunda metade do século XX até o período recente. Optamos pelo levantamento de possibilidades de se chegar a uma síntese territorial, por meio da busca por dados que nos pudessem auxiliar nesse sentido, e a construção de um banco de dados referente à nossa área de estudo. A base para a execução dessa metodologia está na própria cartografia, com a utilização de mapas e seus diversos elementos e funções, para que possamos representar, por exemplo, os principais sujeitos, agentes, interesses e conflitos nas localidades estudadas..

Situação: Concluído; Natureza: Pesquisa.

Alunos envolvidos: Graduação: (1) .

Integrantes: Luciana Riça Mourão Borges - Coordenador / YURI SEBASTIAO SOUSA CAVALCANTE - Integrante.

Financiador(es): Programa Nacional de Assistência Estudantil - Bolsa.

### Projeto de extensão

Da pesquisa à extensão universitária: levantamento, organização e sistematização de banco de dados sobre mineração no sudeste paraense

Descrição: O presente projeto visa realizar atividades voltadas a ações de extensão, numa parceria cooperativa entre o Instituto de Estudos do Trópico Úmido (IETU-Unifesspa) e a Comissão Pastoral da Terra (CPT), com o objetivo de envolver a academia, a sociedade civil organizada e a comunidade em geral em atividades que tenham como premissa fundamental a reflexão acerca dos processos de inserção do grande capital em diversos territórios a partir de projetos de mineração, o que, por vezes, afeta o cotidiano de muitas famílias, entre as quais estão os camponeses em localidades diversas. A execução do presente projeto se dará a partir do manuseio do acervo arquivístico existente em âmbito da CPT, bem como no levantamento, organização e sistematização de dados referentes a atividades de mineração no sul e sudeste do Pará, realizando, ainda, a análise e produção de materiais que sejam de utilidade não somente acadêmica, mas didática e que contribua para a construção e difusão do conhecimento acerca das diversas realidades estudadas. A natureza do presente projeto consiste no preceito da indissociabilidade entre extensão, ensino e pesquisa, cujo caráter de contribuição com uma formação cidadã e técnica do estudante, bem como a interdisciplinaridade, bem como fomento à formação inicial e continuada de membros da universidade, fazem com que a proposta aqui inserida possua seu caráter extensivo como fundamental..

Situação: Concluído; Natureza: Extensão.

Alunos envolvidos: Graduação: (2) / Doutorado: (1) .

Integrantes: Luciana Riça Mourão Borges - Coordenador / Meiriely Patrícia Costa Ferreira - Integrante / JANIELE MOREIRA FREITAS - Integrante.

Financiador(es): Programa Nacional de Assistência Estudantil - Bolsa.

## Educação e Popularização de C & T

---

### Organização de eventos, congressos, exposições e feiras

1. MELLO-THERY, N. A. ; URQUIDI, Vivian ; LOURENÇO, S. C. ; **BORGES, Luciana Riça Mourão** . Mudanças Ambientais Globais, Planejamento e Políticas Públicas. 2015. (Outro).

## Outras informações relevantes

---

Membro da Associação Brasil Soka Gakkai Internacional - BSGI, instituição não governamental que promove a paz, a cultura e a educação a partir de atividades sociais.